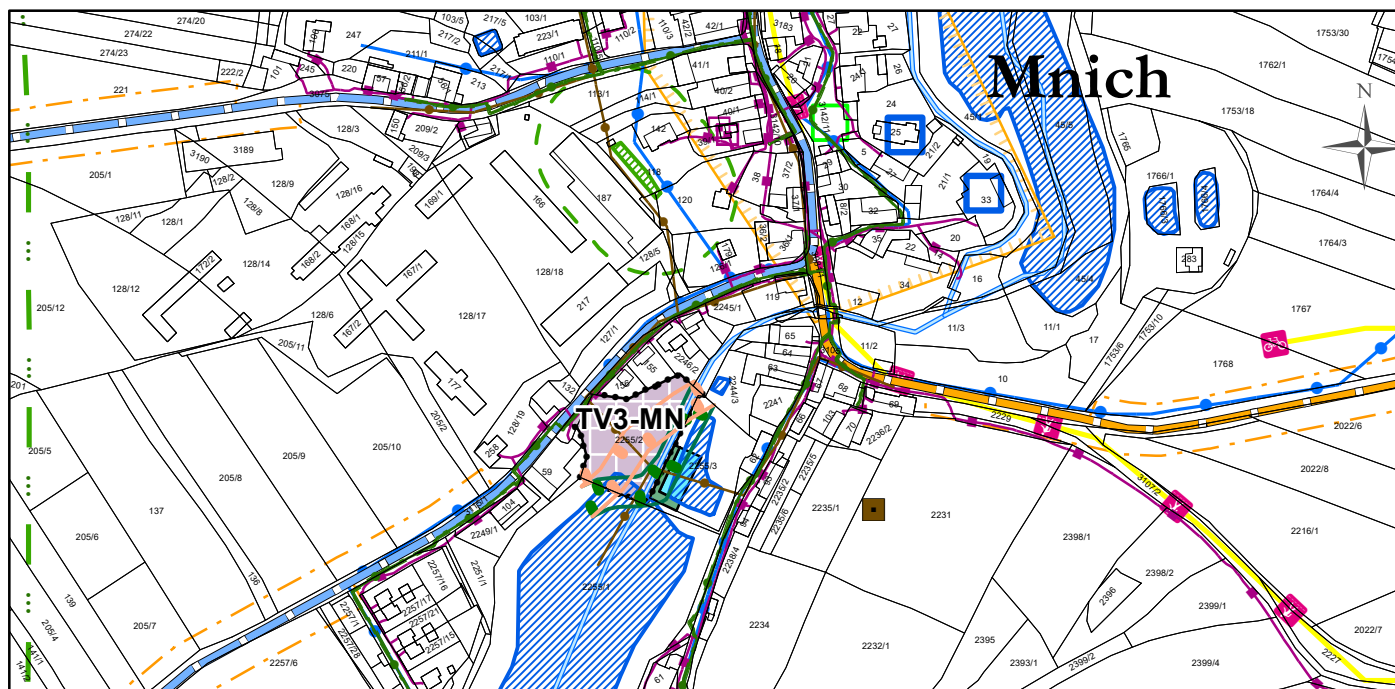


koordináční výkres

odůvodnění změny č. 3 územního plánu Mnich




Legenda

zastavitelná plocha

plochy stabilizované



plochy změn



plochy vodní a vodohospodářské

plochy lesní

plochy technické infrastruktury


ÚSES

nová hranice biokoridoru

rušená hranice biokoridoru

důležitá omezení v území

- středotlaký plynovod
- ochranné pásmo plynovodu
- bezpečnostní pásmo plynovodu
- komunikační zařízení
- komunikační vedení včetně ochranného pásma
- vodovod včetně ochranného pásma
- kanalizace včetně ochranného pásma
- čistírna odpadních vod
- nemovitá kulturní památka
- silnice II. třídy
- silnice III. třídy
- ochranné pásmo silnic
- cyklotrasa
- turistická trasa
- vodní plocha
- vodní tok
- les
- vzdálenost 50 m od okraje lesa
- památné stromy
- území archeologických nálezů II. kategorie
- ochranné pásmo letiště s výškovým omezením staveb
- migračně významná území - celé správní území
- zranitelná oblast - celé správní území



měřítko 1:5 000